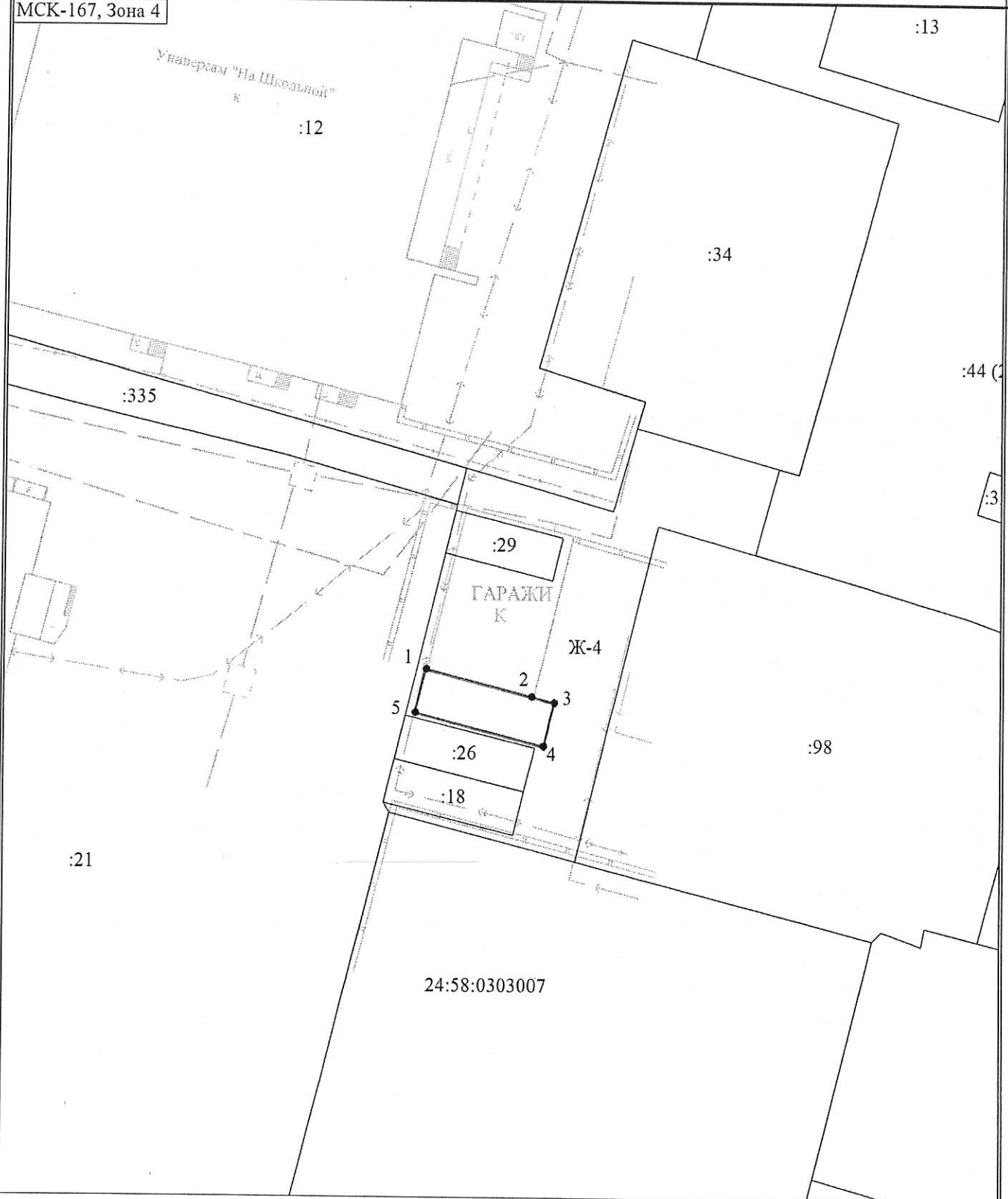




Схема расположения земельного участка или земельных участков на кадастровом плане территории

МСК-167, Зона 4



Масштаб 1:500

Условные обозначения

-  - Часть границы, местоположение которой определено при выполнении кадастровых работ
-  - Характерная точка границы земельного участка, сведения о которой отсутствуют в ЕГРН, местоположение которой определено при кадастровых работах (новая характерная точка)
- 1 - Обозначение новой характерной точки
- 24:58:0303007 - Номер кадастрового квартала
- Ж-4 - Зона застройки многоэтажными жилыми домами