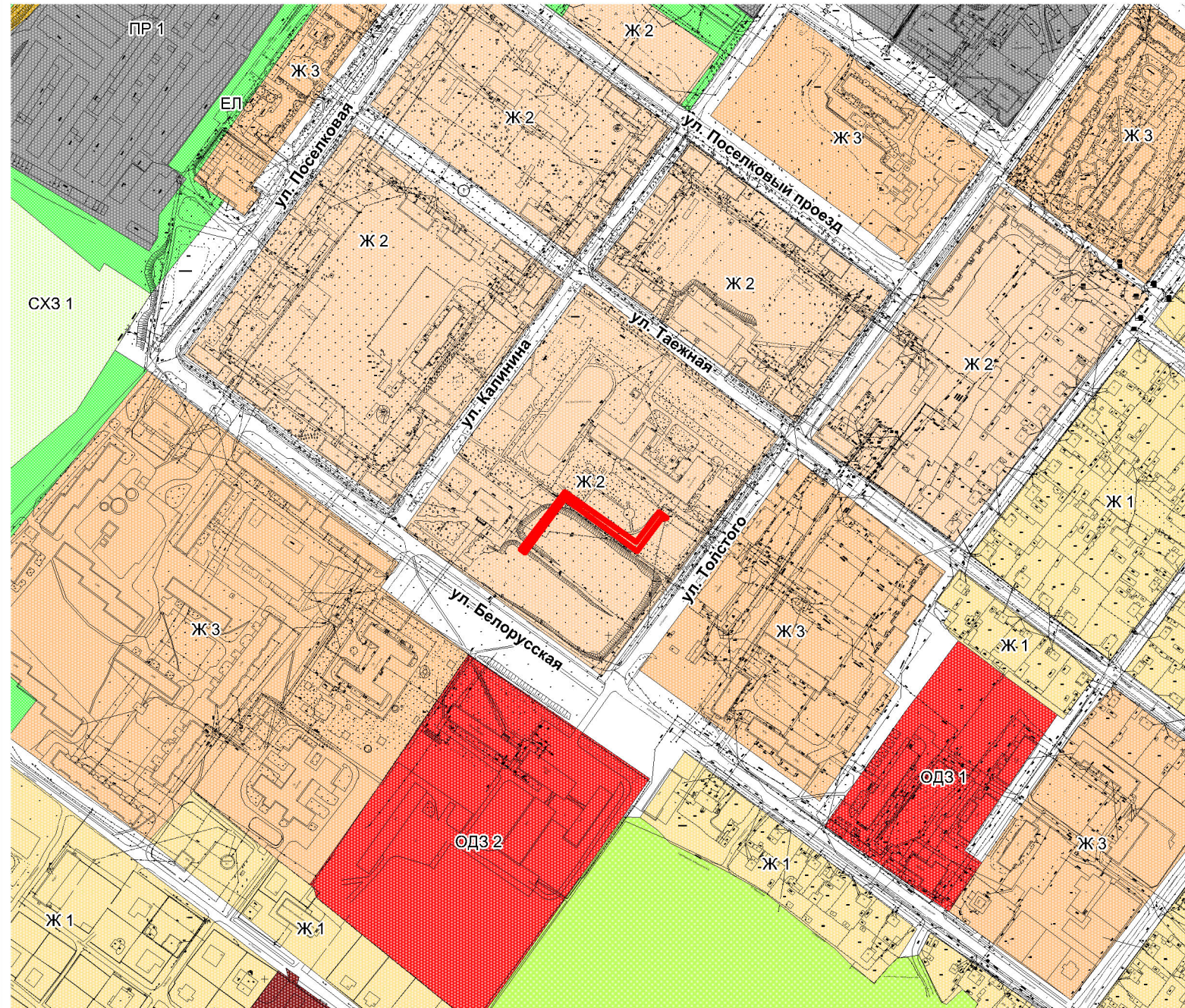


СХЕМА РАЗМЕЩЕНИЯ ПРОЕКТИРУЕМОЙ ТЕРРИТОРИИ В СТРУКТУРЕ МУНИЦИПАЛЬНОГО ОБРАЗОВАНИЯ ЗАТО г. ЖЕЛЕЗНОГОРСК



масштаб 1:5 000

УСЛОВНЫЕ ОБОЗНАЧЕНИЯ

ГРАНИЦЫ

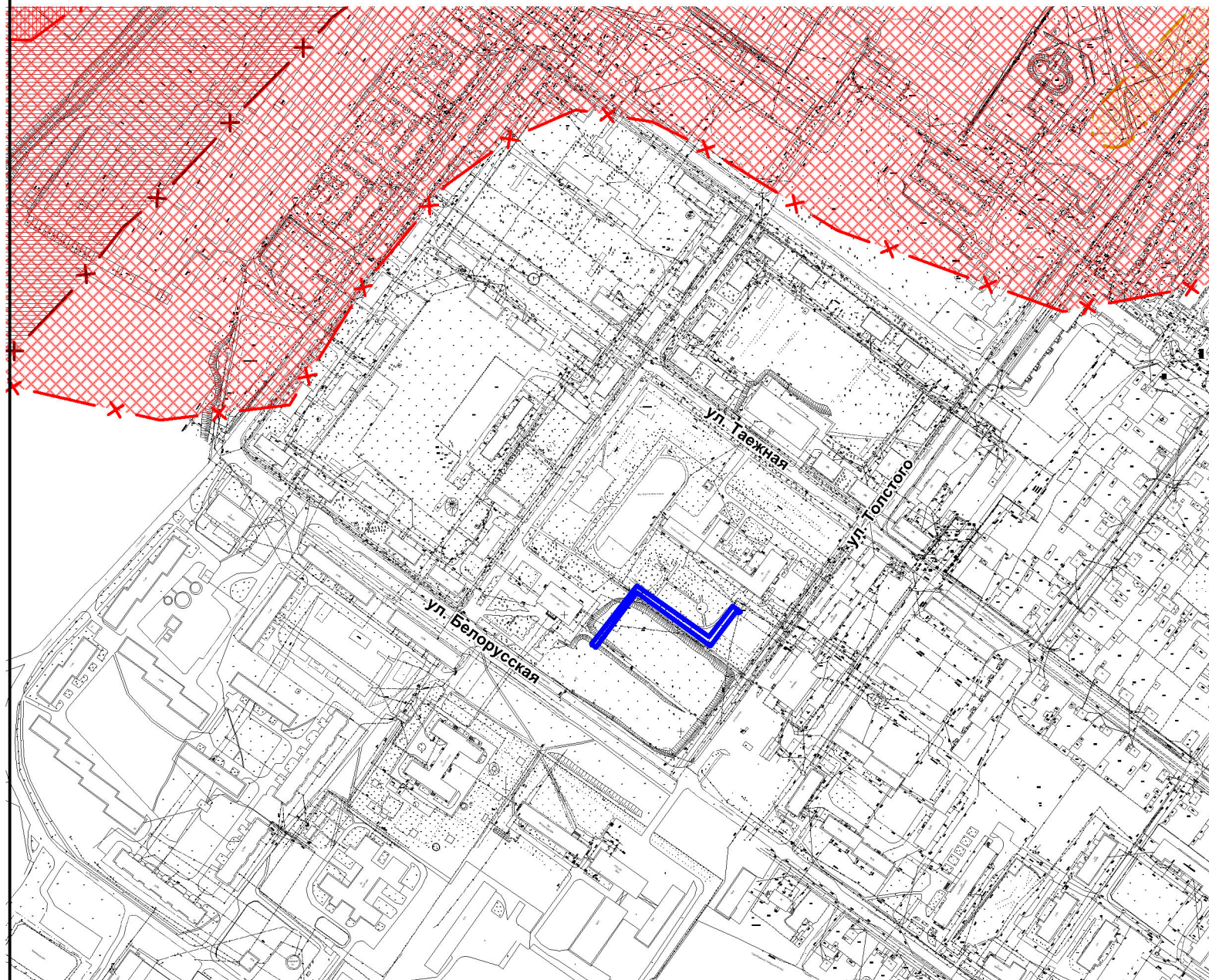
 Граница проектируемого объекта - полоса отвода

ТЕРРИТОРИАЛЬНЫЕ ЗОНЫ

-  Ж 2 Зона застройки малоэтажными жилыми домами
-  Ж 3 Зона застройки среднеэтажными жилыми домами
-  Зона территории общего пользования (зона улично-дорожной сети)
-  ОДЗ 2 Зона общественного назначения
-  ПР 1 Производственная зона непищевой промышленности
-  ТИ 3 Зона объектов железнодорожного транспорта
-  СХЗ 3 Зона объектов сельскохозяйственного назначения
-  ЕЛ Зона естественного ландшафта

| | | | | | | | | | |
|----------|------------|------|--------|-------|------|---|----------------------------|------|--------|
| | | | | | | 229/16/4903/ППИМ | | | |
| | | | | | | ПРОЕКТ ПЛАНИРОВКИ И МЕЖЕВАНИЯ ТЕРРИТОРИИ Размещение линейного объекта (кабельная линия - КЛ-0,4 кВ) от объекта инженерно-технического обеспечения, расположенного примерно в 28 м по направлению на юго-восток от нежилого здания по ул. Белорусская, 42 до ТП № 408 (6/0,4 кВ), расположенной по ул. Толстого, 22А г. Железнодорожск ЗАТО Железнодорожск Красноярского края | | | |
| Изм. | Кол.уч. | Лист | № док. | Подп. | Дата | Материалы по обоснованию проекта планировки | Стадия | Лист | Листов |
| | | | | | | | ПП | 1 | 1 |
| | | | | | | Схема размещения проектируемой территории в структуре муниципального образования ЗАТО Железнодорожск | ООО "Земля и недвижимость" | | |
| Директор | Заворохина | | | | 2016 | | | | |

Схема границ зон с особыми условиями использования территории



УСЛОВНЫЕ ОБОЗНАЧЕНИЯ

ГРАНИЦЫ



Граница проектируемого объекта - полоса отвода

ЗОНЫ С ОСОБЫМИ УСЛОВИЯМИ ИСПОЛЬЗОВАНИЯ



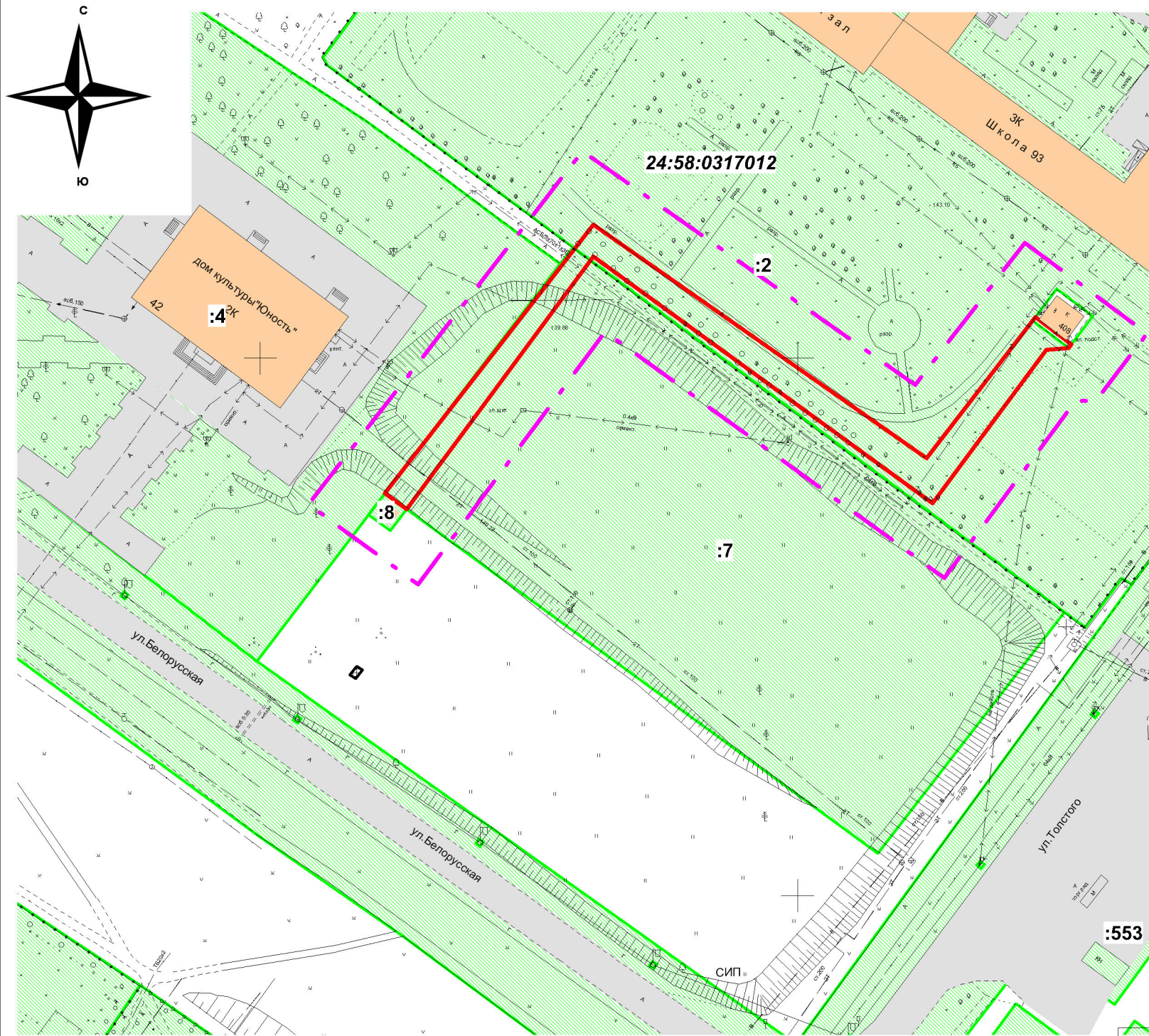
СЗЗ объектов производственной сферы 4-5 класс вредности



СЗЗ от объектов транспортного обслуживания

Масштаб 1: 5000

| | | | | | | | | | |
|----------|------------|------|--------|-------|------|---|-------------------------------|------|--------|
| | | | | | | 229/16/4903/ППИМ | | | |
| | | | | | | ПРОЕКТ ПЛАНИРОВКИ И МЕЖЕВАНИЯ ТЕРРИТОРИИ Размещение линейного объекта (кабельная линия - КЛ-0,4 кВ) от объекта инженерно-технического обеспечения, расположенного примерно в 28 м по направлению на юго-восток от нежилого здания по ул. Белорусская, 42 до ТП № 408 (6/0,4 кВ), расположенной по ул. Толстого, 22А г. Железнодорожск ЗАТО Железнодорожск Красноярского края | | | |
| Изм. | Кол.уч | Лист | № док. | Подп. | Дата | Материалы по обоснованию проекта планировки | Стадия | Лист | Листов |
| | | | | | | | ПП | 2 | 1 |
| | | | | | | Схема границ зон с особыми условиями использования территории | ООО "Земля и недвижимость" | | |
| Директор | Заворохина | | | | 2016 | | | | |

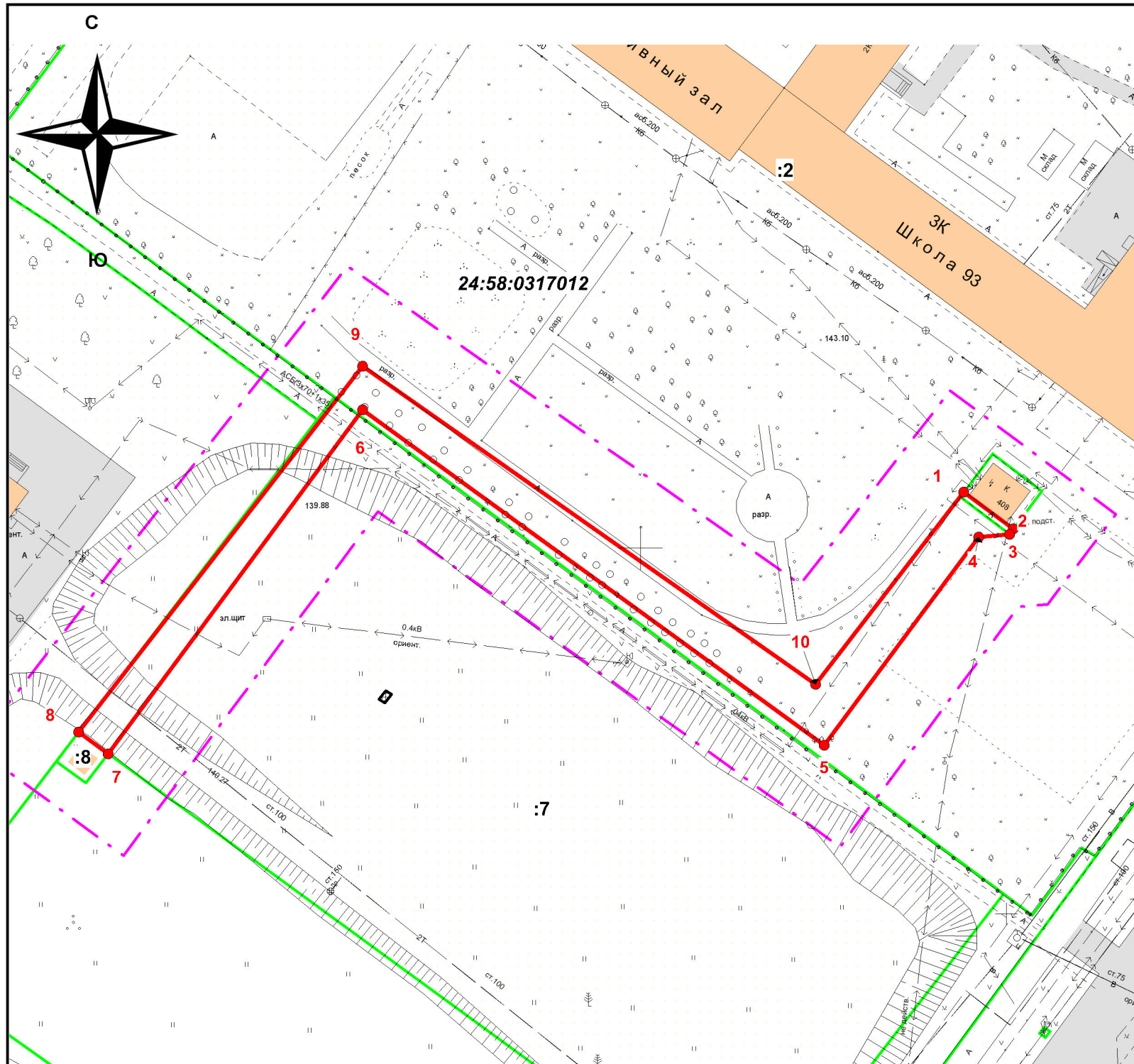


масштаб 1:1 000

УСЛОВНЫЕ ОБОЗНАЧЕНИЯ

- Границы проектирования
- Красные линии
- Земельные участки зарегистрированные в ГКН
- Существующие здания и сооружения
- Дороги и проезды

| | | | | | | | | | |
|------|---------|------|--------|------------|------|---|--------|------------------------|--------|
| | | | | | | 229/16/4903/ППИМ | | | |
| | | | | | | ПРОЕКТ ПЛАНИРОВКИ И МЕЖЕВАНИЯ ТЕРРИТОРИИ Размещение линейного объекта (кабельная линия - КЛ-0,4 кВ) от объекта инженерно-технического обеспечения, расположенного примерно в 28 м по направлению на юго-восток от нежилого здания по ул. Белорусская, 42 до ТП № 408 (6/0,4 кВ), расположенной по ул. Толстого, 22А г. Железнодорожск ЗАТО Железнодорожск Красноярского края | | | |
| Изм. | Кол.уч. | Лист | Недок. | Подп. | Дата | Основная часть проекта планировки | Стадия | Лист | Листов |
| | | | | | | | ПП | 3 | 1 |
| | | | | | | План современного использования территории | | ООО | |
| | | | | | | Опорный план | | "Земля и недвижимость" | |
| | | ГИП | | Заворохина | | | | 2016 | |









масштаб 1:1 000

Координаты поворотных точек красной линии

| № точки | МСК 0304 | | СК КО зона 4 | |
|---------|----------|----------|--------------|------------|
| | X, м | Y, м | X, м | Y, м |
| 1 | 1 707,60 | 2 644,21 | 652 657,15 | 134 035,69 |
| 2 | 1 702,58 | 2 650,95 | 652 652,13 | 134 042,43 |
| 3 | 1 701,88 | 2 650,42 | 652 651,43 | 134 041,89 |
| 4 | 1 701,51 | 2 646,25 | 652 651,06 | 134 037,73 |
| 5 | 1 673,02 | 2 625,13 | 652 622,57 | 134 016,61 |
| 6 | 1 718,88 | 2 562,01 | 652 668,42 | 133 953,50 |
| 7 | 1 671,88 | 2 527,24 | 652 621,42 | 133 918,72 |
| 8 | 1 674,82 | 2 523,20 | 652 624,37 | 133 914,68 |
| 9 | 1 724,85 | 2 562,01 | 652 674,40 | 133 953,50 |
| 10 | 1 681,38 | 2 623,95 | 652 630,92 | 134 015,43 |

УСЛОВНЫЕ ОБОЗНАЧЕНИЯ

-  Границы проектирования
-  Красные линии
-  1 Поворотные точки красных линий
-  Земельные участки зарегистрированные в ГКН
-  Существующие здания и сооружения
-  Дороги и проезды

| | | | | | | | | | |
|------|--------|------------|--------|-------|------|---|-------------------------------|------|--------|
| | | | | | | 229/16/4903/ППИМ | | | |
| | | | | | | ПРОЕКТ ПЛАНИРОВКИ И МЕЖЕВАНИЯ ТЕРРИТОРИИ Размещение линейного объекта (кабельная линия - КЛ-0,4 кВ) от объекта инженерно-технического обеспечения, расположенного примерно в 28 м по направлению на юго-восток от нежилого здания по ул. Белорусская, 42 до ТП № 408 (6/0,4 кВ), расположенной по ул. Толстого, 22А г. Железнодорожск ЗАТО Железнодорожск Красноярского края | | | |
| Изм. | Кол.уч | Лист | Недок. | Подп. | Дата | Основная часть проекта планировки | Стадия | Лист | Листов |
| | | | | | | | ПП | 4 | 1 |
| | | | | | | План красных линий Основной чертёж | ООО "Земля и недвижимость" | | |
| ГИП | | Заворохина | | 2016 | | | | | |