




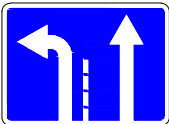



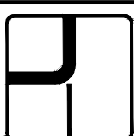




Ведомость проектируемых дорожных знаков

11

Номер знака по ГОСТ Р 52290-2004	Эскиз	Размер знака по ГОСТ Р 52290-2004, мм	Количество, шт.	Наименование
1.34.3		H = 500 B = 2250	1	направление поворота
2.1		B = 700	11	главная дорога
2.4		A = 900	10	уступите дорогу
4.1.2		D = 700	1	движение направо
4.2.3		D = 700	2	объезд препятствия справа или слева
5.15.1		H = 700 B = 930	2	направление движения по полосам
5.15.4		B = 700	1	начало полосы
5.15.5		B = 700	1	конец полосы
8.13		B = 700	1	направление главной дороги
8.13		B = 700	1	направление главной дороги
8.13		B = 700	1	направление главной дороги
8.13		B = 700	1	направление главной дороги
				01-83/77-ПОДД-26-ВДЗ
				улица Транзитная
				Лист 1
				Листов 2
Изм.	Кол.уч.	Лист	N док.	Подп.
Дата				

Согласовано:








Взаминв.Н

Подпись и дата

Инв.Модл.

Ведомость проектируемых дорожных знаков

12

Номер знака по ГОСТ Р 52290-2004	Эскиз	Размер знака по ГОСТ Р 52290-2004, мм	Количество, шт.	Наименование
8.13		B = 700	1	направление главной дороги
8.22.3		H = 1700 B = 500	2	препятствие
5.24.1		H = 350 B = 1050	1	конец населенного пункта
5.24.2		H = 350 B = 1050	1	конец населенного пункта
5.23.2		H = 350 B = 1050	1	начало населенного пункта
5.23.1		H = 350 B = 1050	1	начало населенного пункта
6.22		H = 350 B = 700	1	фотовидеофиксация

ИТОГО: 41

Согласовано:

Взаминв.И

Подпись и дата

Инт.Модл.

01-83/77-ПОДД-26-ВДЗ
улица Транзитная

Лист 2
Листов 2

Изм. Кол.уч. Лист N док. Подп. Дата