

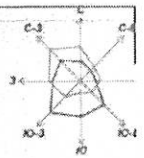
Схема прилегающей территории 24:58:0306001:148:ЗУ1

1. Местоположение прилегающей территории (адресные ориентиры):  
Российская Федерация, Красноярский край, ЗАТО Железнодорожск, Центральный проезд, 10А
2. Кадастровый номер объекта, по отношению к которому устанавливается прилегающая территория: 24:58:0306001:148
3. Сведения о собственнике и (или) ином законном владельце здания, строения, сооружения, земельного участка, а также уполномоченном лице: Наташушко Елизавета Валерьевна
4. Площадь прилегающей территории: 653 (кв. м)

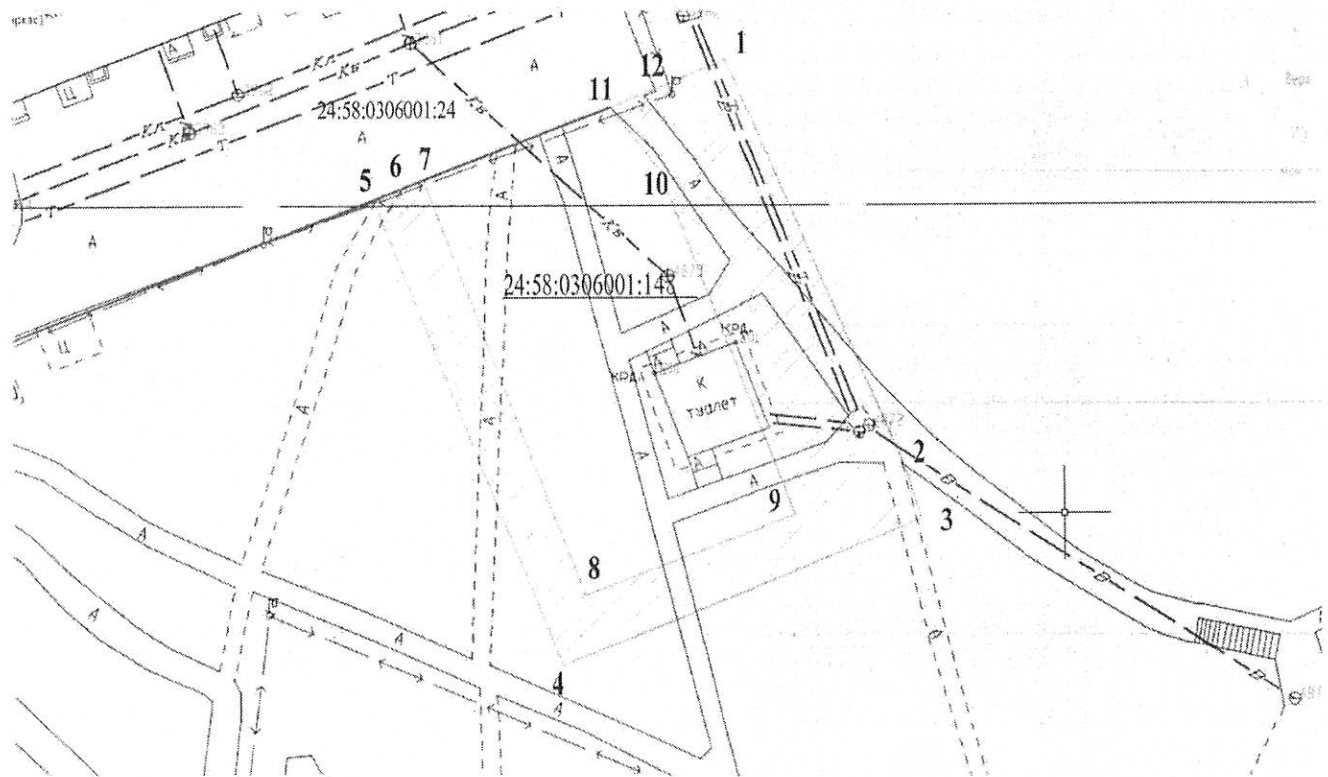
Обозначение  
характерных  
точек границ:

Координаты



|    | X         | Y         |
|----|-----------|-----------|
| 1  | 657461,29 | 140780,68 |
| 2  | 657426,9  | 140795,82 |
| 3  | 657423    | 140797    |
| 4  | 657411    | 140767    |
| 5  | 657449,69 | 140751,12 |
| 6  | 657450,71 | 140753,24 |
| 7  | 657451,49 | 140755,33 |
| 8  | 657416,74 | 140768,88 |
| 9  | 657423,54 | 140786,36 |
| 10 | 657452,37 | 140775,13 |
| 11 | 657457,51 | 140771,08 |
| 12 | 657458,5  | 140774    |
| 1  | 657461,29 | 140780,68 |



Масштаб: 1:1000



Условные обозначения:

-  - граница прилегающей территории;
- 1** - поворотные точки;
-  - смежные земельные участки