
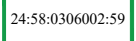




Условные обозначения:

 Границы проектируемой территории

 Границы существующих земельных участков, учтенных в ЕГРН

 Действующие красные линии

Изм.	№	уч.	Лист	№	док.	Подпись	Дата
ГИП		Ереклинцева Е.В.					
Разработал		Ереклинцева Е.В.					

Проект внесения изменений в документацию по проекту планировки и проекту межевания территории в границах: - существующей жилой застройки: микрорайонов №№ 1, 2, 2А, 3, 4; - ул. Андреева (четная сторона) - ул. Комсомольская - ул. Северная - ул. Ленина - ул. Школьная; - ул. Парковая - ул. Советской Армии - ул. Киров - ул. Советская; - ул. Поселковая - ул. Малая Садовая - ул. Беловарская - ул. Толстого - Поселковый проезд г. Железнодорожного Красноярского края ЗАТО Железнодорожного, утвержденного постановлением Администрации ЗАТО г. Железнодорожного от 01.11.2011 № 1737, в части «Проект планировки территории жилого квартала ЗАТО Железнодорожного, г. Железнодорожного по ул. Свердлова, ул. Ленина, ул. Маяковского, ул. Решетнева, расположенного в кадастровом квартале 24:58:0303020

ОСНОВНАЯ ЧАСТЬ		Стадия	Лист	Листов
		ППТ	1	1
Чертеж планировки территории М1:1000		000 ЗЕНИТ		